



Comune di

PUMENENGO

PIANO DI GOVERNO DEL TERRITORIO

L.R. 11/03/2005 N°12

1 DOCUMENTO DI PIANO

IL SINDACO :

IL SEGRETARIO :

ADOTTATO	PUBBLICATO	CONTRODEDOTTO	APPROVATO
----------	------------	---------------	-----------

Delib. n. del	dal	al	Delib. n. del	Delib. n. del
---------------	-----	----	---------------	---------------

GRUPPO DI LAVORO

- Dott. Arch. **Tullio Lazzarini** (aspetti territoriali e urbanistici)
- Dott. Agr. **Leonardo Bellini** - Professione Ambiente Studio associato (aspetti ambientali)
- Dott. Geol. **Fausto Crippa** - Ipogeo Studio Geologico (aspetti geologici idrogeologici e sismici)
- Dott. Ing. **Andrea Molli** (studio zonizzazione acustica)
- Dott. Ing. **G.Angelo Bana** (coordinamento comunale)

B. QUADRO CONOSCITIVO DEL TERRITORIO COMUNALE

B. 3 TRASFORMAZIONI NEI SISTEMI INSEDIATIVI

ORIGINE E FORMAZIONE DEL PATRIMONIO EDILIZIO

CASCINE : Le Colombare, Vezzoli, Rampina, Barbonino, Cornaletto, Cornale, Murna, Colombarotto, Peschiera, S.Giorgio, Santuario della Rotonda









1.B.3.2

DATA : LUGLIO 2007 SCALA : 1:2000

arch. TULLIO LAZZARINI via Mezzana 10/z Chiari (BS) Tel/Fax 030711952 e_mail : arch.lazzarini@virgilio.it



LEGENDA

-  PERIMETRO DEI NUCLEI DI INTERESSE STORICO E AMBIENTALE
-  CATASTO TERESIANO 1750
-  CATASTO AUSTRIACO 1850
-  DEMOLIZIONI SUCCESSIVE AL CATASTO AUSTRIACO
-  CATASTO UNITARIO DEL REGNO D'ITALIA 1903
-  DEMOLIZIONI SUCCESSIVE AL CATASTO UNITARIO
-  CATASTO ATTUALE
-  DEMOLIZIONI SUCCESSIVE AL CATASTO ATTUALE (1970)

